MAPAS

MARÍA ARIAS DE REYNA DOMÍNGUEZ
REYNABI@HOTMAIL.COM

IVÁN SÁNCHEZ ORTEGA
IVANSANCHEZ@ESCOMPOSLINUX.ORG

2006

GENTE QUE HACE COSAS RARAS CON ELECTRICIDAD

Ambiente del Dorkbot madrileño. ADOLFO ESTALELLA

Dorkbot inicia en Madrid sesiones alternativas de artistas y 'hackers'

Los encuentros, en 17 ciudades del mundo, sirven como un espacio para experimentar con el arte y la tecnología

Fotos por Candeira, José María Mateos

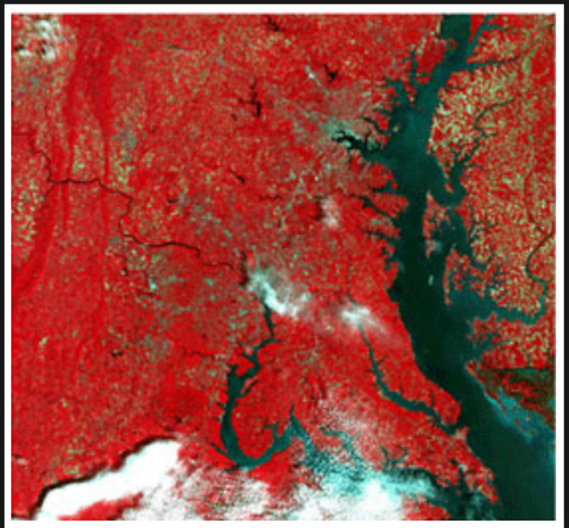

2007

OPENSTREETMAP

https://www.elmundo.es/navegante/2007/04/22/tecnologia/1177237119.html

La primera Mapping Party

Se propuso darlo a conocer en España y consiguió que Medialab y el Ayuntamiento de Madrid organizaran durante este mes de abril una serie de jornadas para explicar qué es OpenStreetMap, enseñar a los interesados a recoger y manipular datos geográficos y celebrar la primera Mapping Party en la capital. Este sábado tocaba recorrerse los barrios madrileños de Recoletos, Bilbao-Canal y la zona de Ventas.

La jornada del jueves estuvo dedicada a la presentación de OpenStreetMap en Madrid. Estuvo a cargo de su fundador, el británico **Steve Coast**. Este creador de páginas web y software geográfico se topó con infinidad de dificultades para acceder y usar los datos geográficos de su país. "**Hay mucha información pero no la puedes usar**, es cara, es un monopolio del gobierno o de las grandes empresas", dice mientras recorre el centro de Madrid tomando anotaciones.

Steve Coast, fundador de OpenStreetMap, e Iván Sánchez, de OSM Madrid.

https://www.elmundo.es/navegante/2007/04/22/tecnologia/1177237119.html

2008

OSM: ¡ADIÓS JAVA, HOLA FLASH!

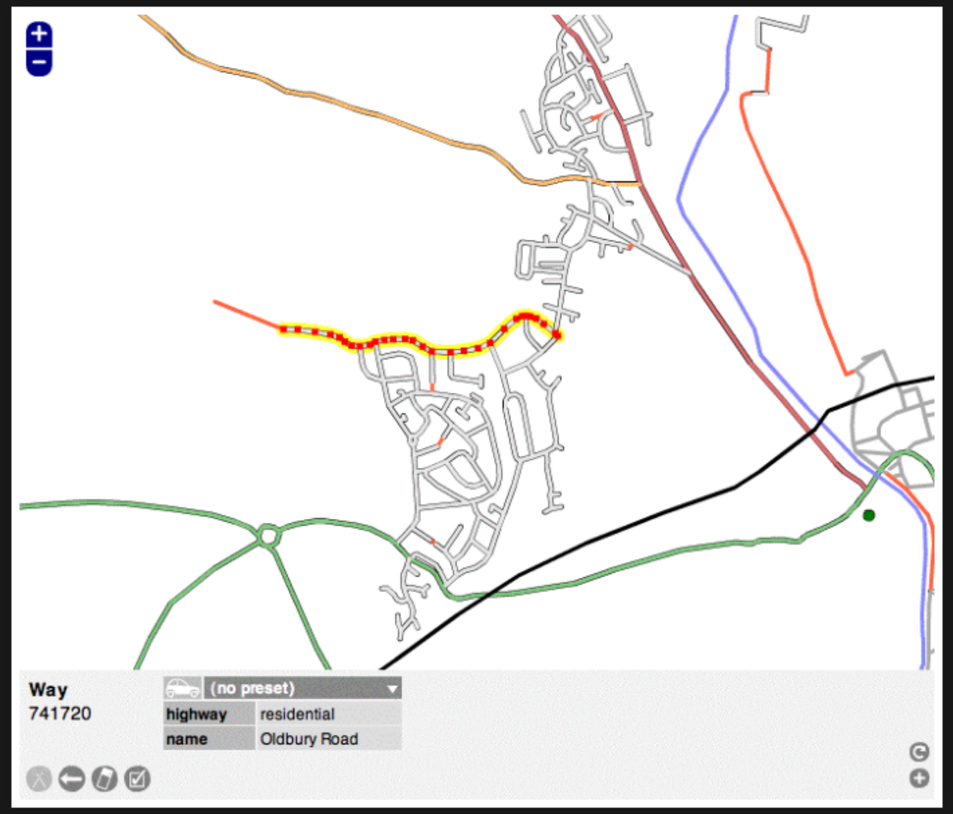

OpenLayers™

mapnik

2009

TARTAS

Foto de Andrew Turner.

2010

Seleccionar
cviugr
oficina de
software
libre
Usuario: nblc@invitados.ugr.es
Clave: Ugr+NbLc2010
!BLC
!BarraLibreCamp
Mas informacion: http://www.ugr.es/cvi-ugr

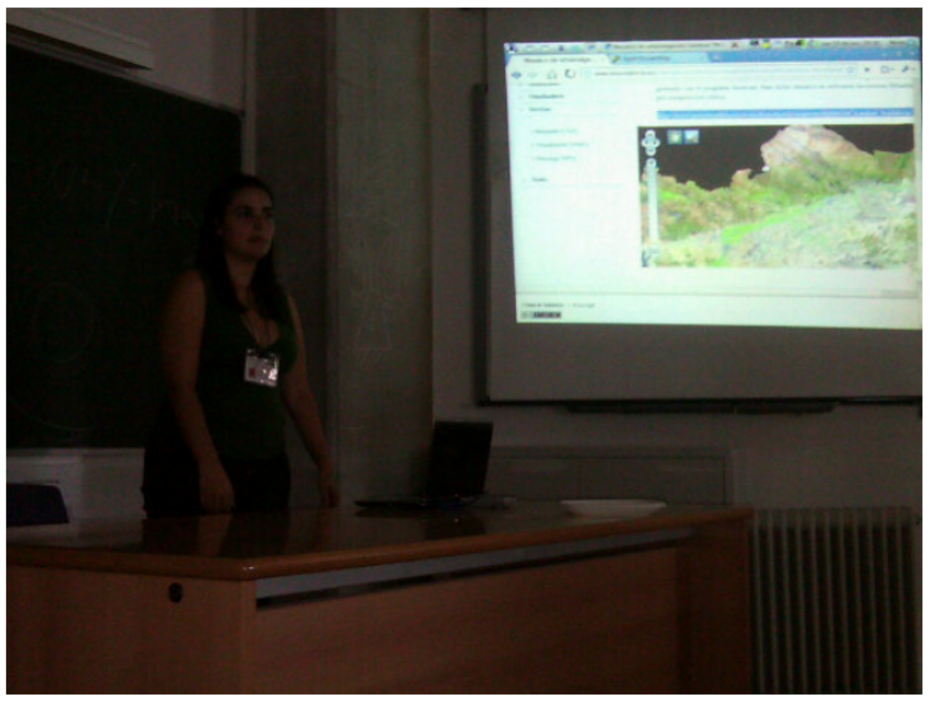

gvSIG
asociación
Conocer PARA
TRANSFORMAR
6as JORNADAS
INTERNACIONALES
gvSIG
1 al 3 de diciembre de 2010
Centro Eventos. Feria Valencia (España)

FOSS4G 2010
Barcelona
Free and Open Source Software
for Geospatial CONFERENCE
SEP 6th–9th

STATE OF THE MAP EN ESPAÑA

https://2010.stateofthemap.org/

TERREMOTO DE HAITÍ

https://wiki.openstreetmap.org/wiki/Talk:WikiProject_Haiti#Fairfax_County_Urban_Search_.26_Rescue_Team_Using_Garmin_downloads/

2011

ADIÓS, NAVTEQ



pgRouting

Emergya / gofleet

Watch 5 | Star 9 | Fork 5

Code | Issues 3 | Pull requests 0 | Projects 0 | Wiki | Security | Insights

This is a modular open source project to control fleets. Of course, as it is modular and open source, you can change it the way you want, but it was designed as a framework to track gis elements (events, issues, people,...). http://www.gofleet.org/

72 commits | 4 branches | 0 releases | 3 contributors | GPL-2.0

Branch: UI | New pull request | Find File | Clone or download

This branch is 3 commits ahead, 20 commits behind master. | Pull request | Compare

Maria Arias de Reyna Merge branch 'master' into UI ... | Latest commit 625aa9f on 6 Sep 2011

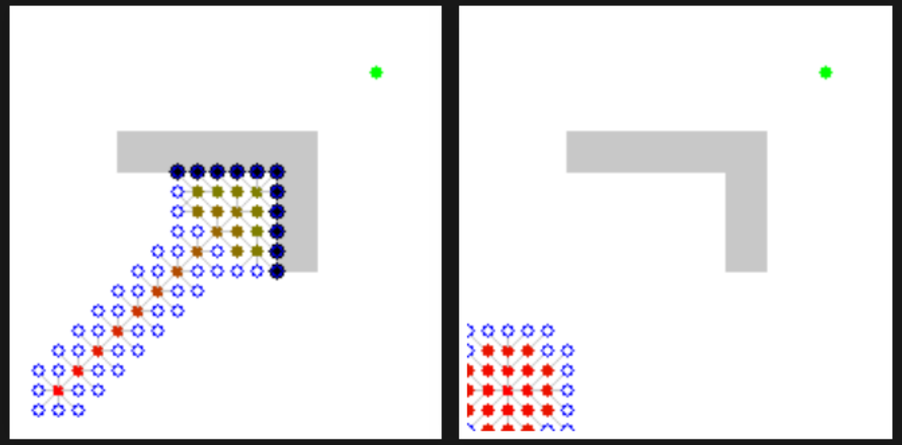

2012

EMOSIDO
ENGAÑADO

ODBL

Open Database License

https://opendatacommons.org/licenses/odbl/1.0/

2013

AIS EN NORUEGA

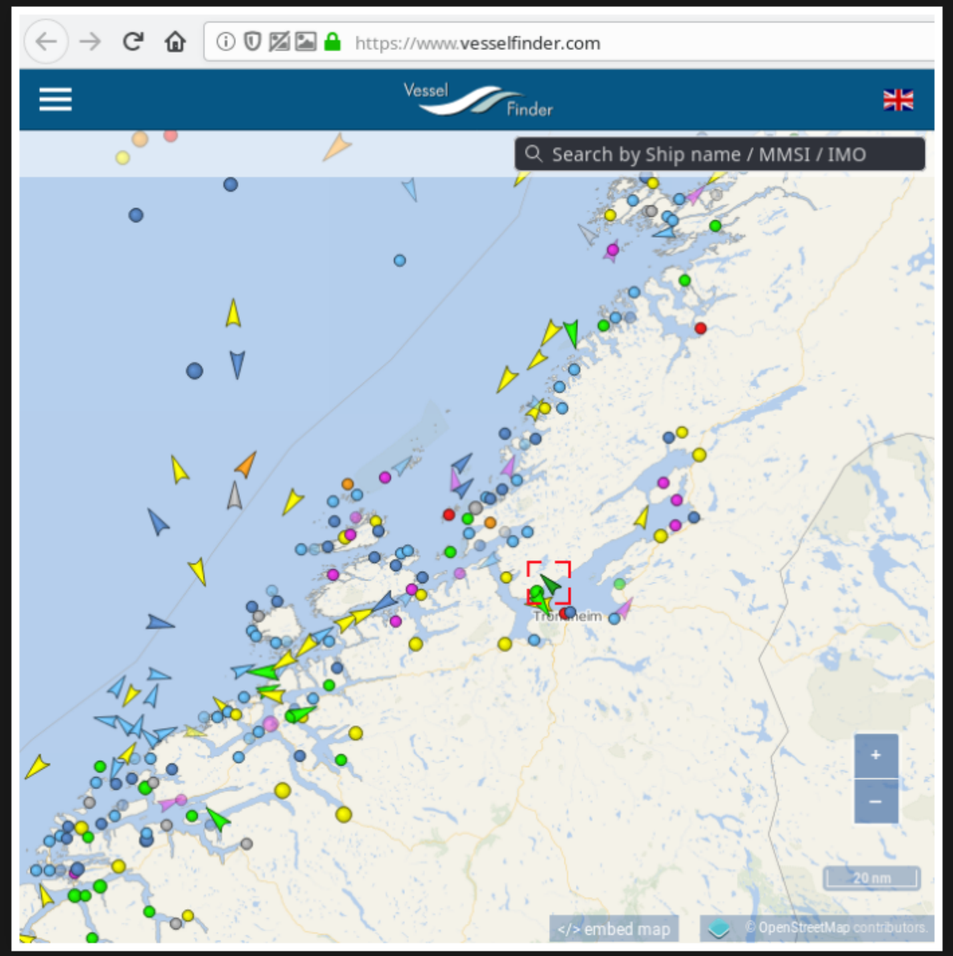

pdal

2014

LEAFLET

https://www.leafletjs.com

OHMAGIF.COM

2015

2016

WHAT3FUCKS

2017

VANDALISMO EN GOOGLE

https://www.geekwire.com/2015/google-shuts-down-map-maker-editor-to-curb-tide-of-trolls

2018

POKÈMON GO

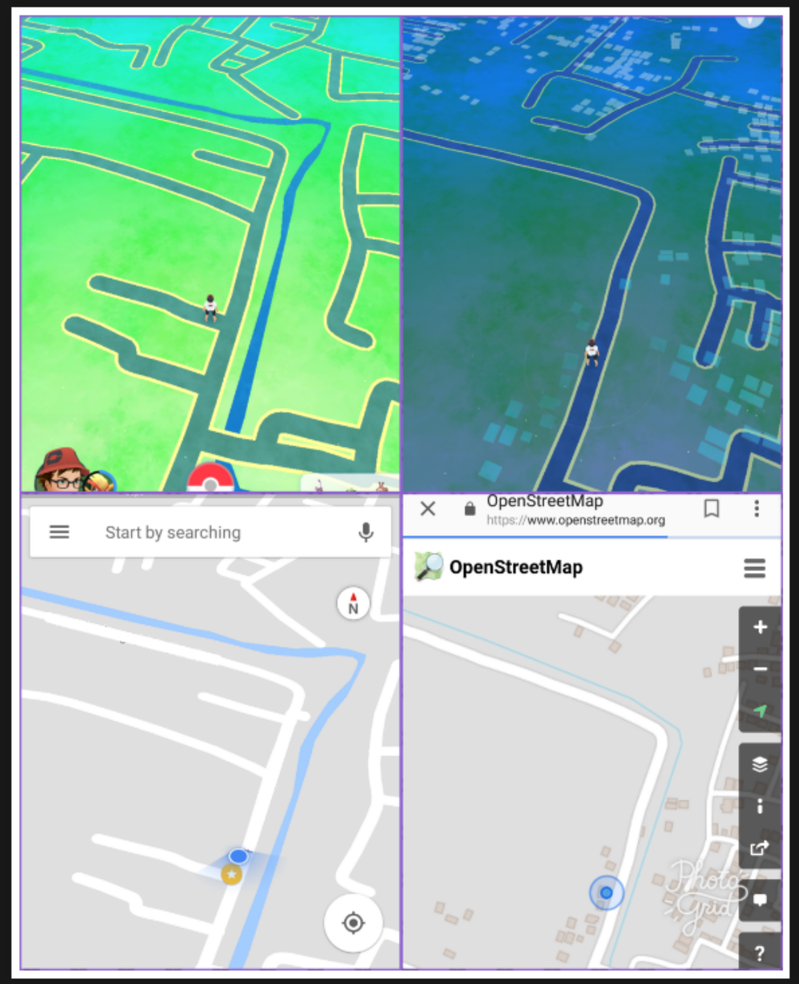

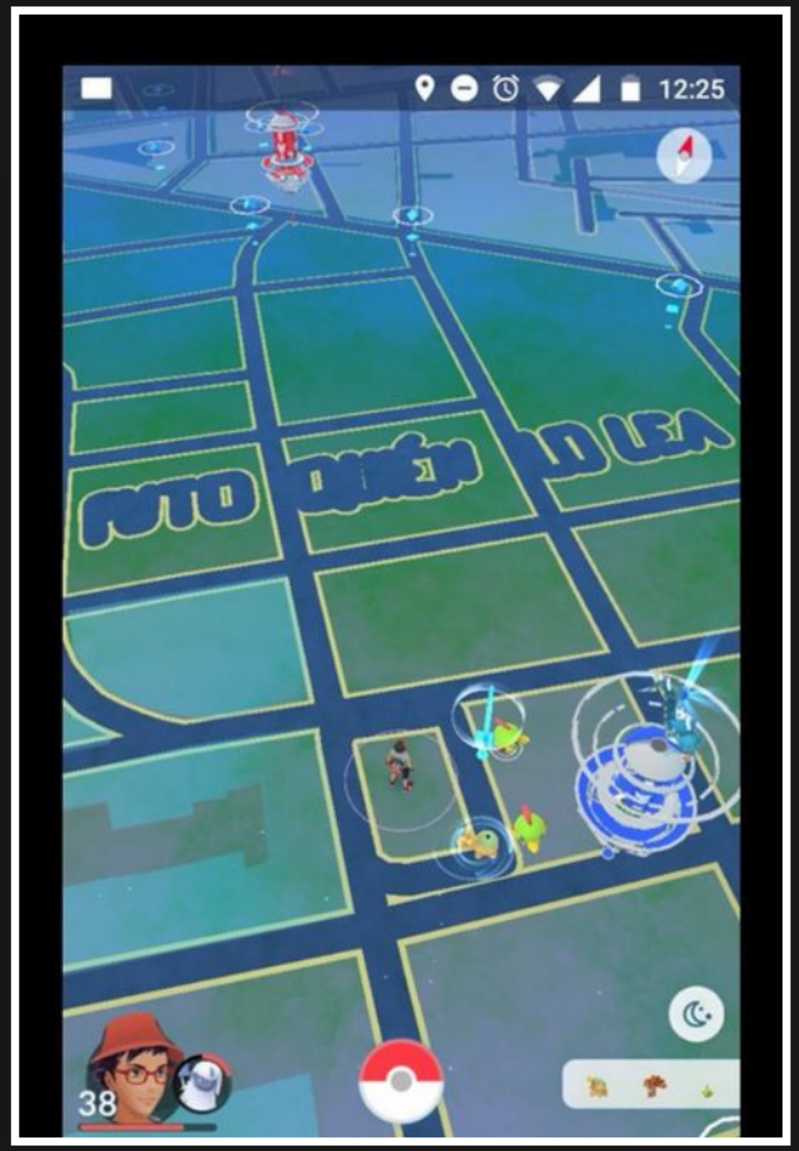

https://pokemongohub.net/post/news/news-roundup-osm-vandalism-spain-hub-servers-updated-world-first-aggron-duo-raid/

OLDTOM
OLDTOM
CATSUP
Louis Wain

MAPAS

MARÍA ARIAS DE REYNA DOMÍNGUEZ
ARIASDEREYNA@REDHAT.COM

IVÁN SÁNCHEZ ORTEGA PIRATE NINJA ROBOT UNICORN ROCKSTAR